



Beuren bei Isny/Allgäu

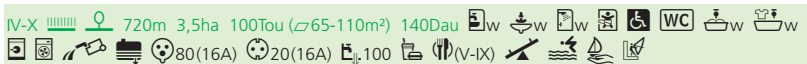
WB ▲ 780

Campingplatz am Badsee



☎ D-88316 Beuren, Allmisried 1 📧 campingbadsee@t-online.de ☎ (0 75 67) 10 26
☎ (0 75 67) 10 92

Weitgehend ebenes, teils leicht geneigtes Wiesengelände mit einigen Terrassen, aufgelockert durch Laubbäume, Büsche und Hecken. Zwischen Zufahrtsstraße und See. In ländlicher Umgebung. 📏 Etwa 200 m langer, schilfbewachsener Uferstreifen. Ins Wasser führen einige Treppen, außerdem eine kleine, kiesige Badestelle. Neben Strandbad. 📍 Am östlichen Ortsrand von Beuren beschilterter Abzweig von der Straße Enkenhofen – Friesenhofen. Noch ca. 1,6 km. 📏 2,5 km. 🕒 Mittagsruhe 13-15 Uhr. Freizeitprogramm zur sportlichen Betätigung, zur Unterhaltung sowie für Kinder. ☑ Nutzung von Sonnenenergie.



Isny/Allgäu


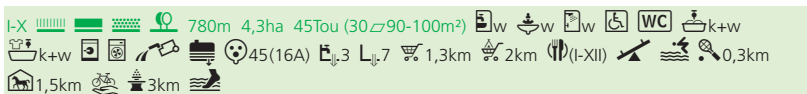
WB ▲ 785

Isny-Camping



☎ D-88316 Isny, Lohbauerstr. 59-69 📧 info@isny-camping.de ☎ (0 75 62) 23 89
☎ (0 75 62) 20 04

Von Wald umgebenes, stellenweise leicht geneigtes Gelände mit unterschiedlich hohen Bäumen und Büschen. An einem ca. 6000 qm großen Naturssee. Für Zelte einige Standplätze im Wald. 📏 Kleiner Kiesstrand, angrenzend große Liegewiese. 📍 Südlich des Ortes. Beschilterter Abzweig von der B12. 📏 1,3 km. 📏 0,5 km. 🐕 Hunde erlaubt: Einschränkungen auf Anfrage. Mittagsruhe 13-15 Uhr. Nordic-Walking-Kurse. Loipe am Platzrand. Skilift 0,5 km. ☑ Nutzung von Erdwärme sowie Verwendung von Brauchwasser.



Gaienhofen-Horn/Bodensee

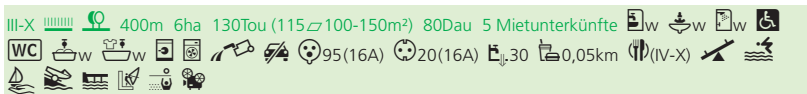
WB ▲ 855

Campingdorf Horn



☎ D-78343 Gaienhofen-Horn 📧 campingdorf.horn@t-online.de ☎ (0 77 35) 6 85
☎ (0 77 35) 88 06

Platz der Gemeinde. Ebenes, teils auch leicht geneigtes Wiesengelände. Standplätze in großen, von Hecken und Bäumen umgebenen Kreisen angeordnet. 📏 Vom Strandbad (Kiesstrand mit großer Liegewiese) durch einen öffentlichen Fußweg getrennt. 📍 Zwischen Horn und Gaienhofen, beschilert. 📏 1 km. 📏 0,5 km. 🕒 Mittagsruhe 12.30-15 Uhr. Freizeitprogramm zur sportlichen Betätigung sowie für Kinder und Jugendliche. 🌿 Ökologisch konzipierter Campingplatz mit verschiedenen Einrichtungen für einen Urlaub im Einklang von Mensch und Natur. ☑ Nutzung von Sonnenenergie.



Markelfingen/Bodensee


WB ▲ 865

Camping Willam



☎ D-78315 Markelfingen 📧 info@campingplatz-willam.de ☎ (0 75 33) 62 11, 63 69
☎ (0 75 33) 10 54

Lang gestrecktes, durch unterschiedlich hohe Bäume und einige Hecken aufgelockertes Wiesengelände. Zwischen der Bahnlinie (nachts kein Zugverkehr) und dem Seeufer. Weiter Blick über den See. 📏 Etwa 100 m langes und 6 m breites Kiesufer mit angrenzender Liegewiese. Zugang für Tagesgäste über das Platzgelände. 📍 Zwischen Allensbach und Markelfingen von der B33 über die Bahnlinie zum See abzweigen, beschilert. 📏 3 km. 📏 1 km. 🐕 Bodensee-Radweg in der Nähe. ☑ Verwendung von Brauchwasser.



Allensbach/Bodensee

WB ▲ 868

Campingplatz Himmelreich



☎ D-78476 Allensbach, Strandweg 30 📧 info@campingplatz-himmelreich.de
☎ (0 75 33) 64 20 ☎ (0 75 33) 93 68 36

Ebenes, von Bäumen umsäumtes Wiesengelände mit unterschiedlichen, teils noch jungen Laubbäumen und niedrigen Hecken. Zwischen Ort, Bahnlinie (nachts kein Zugverkehr) und See. Standplätze in mehreren Rondellen gruppiert. Vom angrenzenden Strandbad durch ein von zwei Seiten zugängliches Gebäude getrennt. 📏 Etwa 120 m langer, bis zu 5 m breiter Kiesstrand. 📍 Von der B33 seewärts abzweigen, in Allensbach beschilert. Noch 1,5 km. 📏 0,8 km. 📏 0,3 km. 🐕 Hunde erlaubt: Einschränkungen auf Anfrage. Überwiegend komfortable Sanitärausstattung. Großzügiger Sand- und Wasserspielplatz im angrenzenden Strandbad. Am Bodensee-Radweg gelegen.

